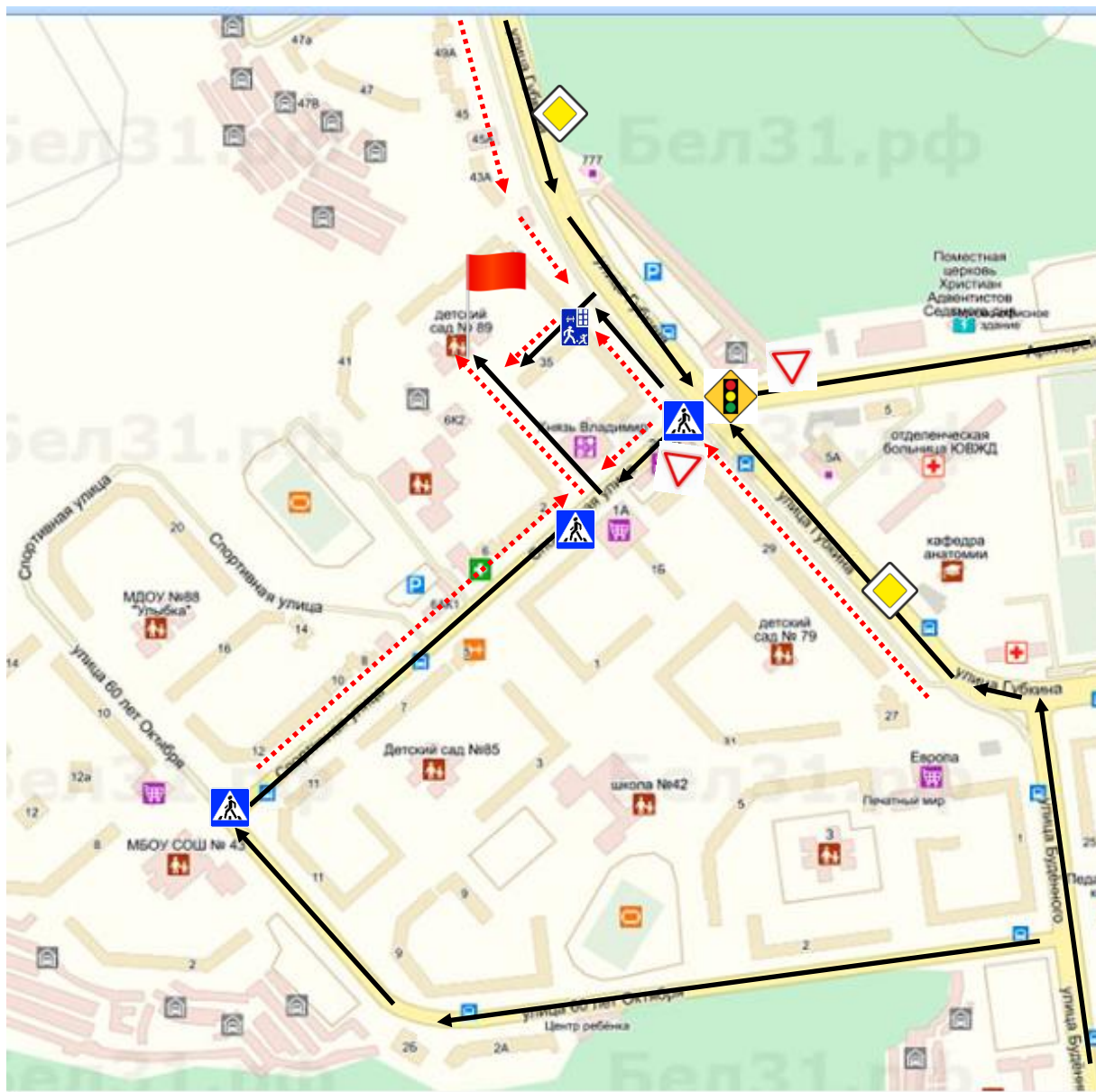


# ПЛАН-СХЕМЫ "ДОМ-ДЕТСКИЙ САД-ДОМ"

План-схема района расположения образовательной организации, пути движения транспортных средств и воспитанников



Пути движения



Пути движения

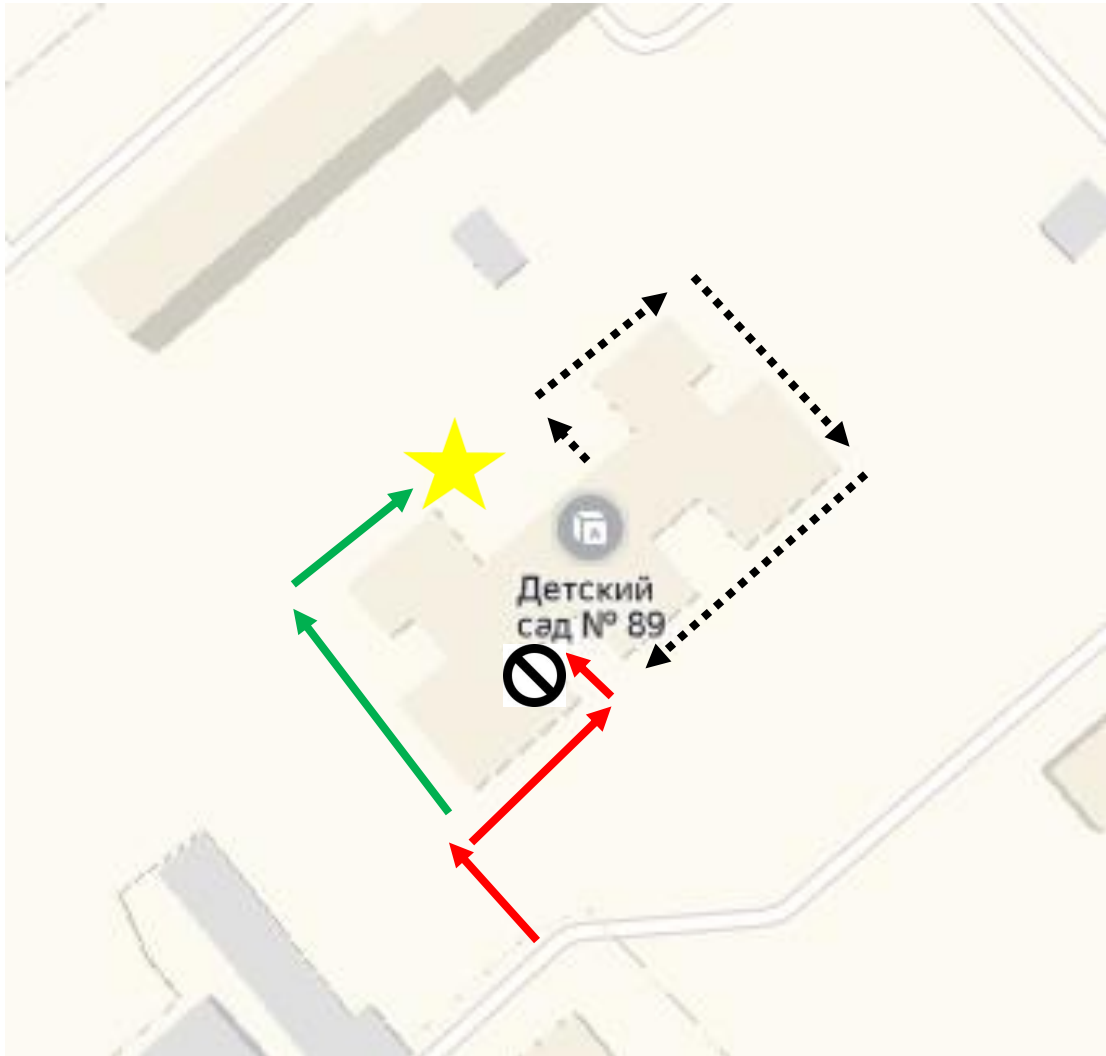
**Схема организации дорожного движения в непосредственной близости от образовательной организации с размещением соответствующих технических средств организации дорожного движения детей и расположением парковочных мест**







.....▶ Пути движения

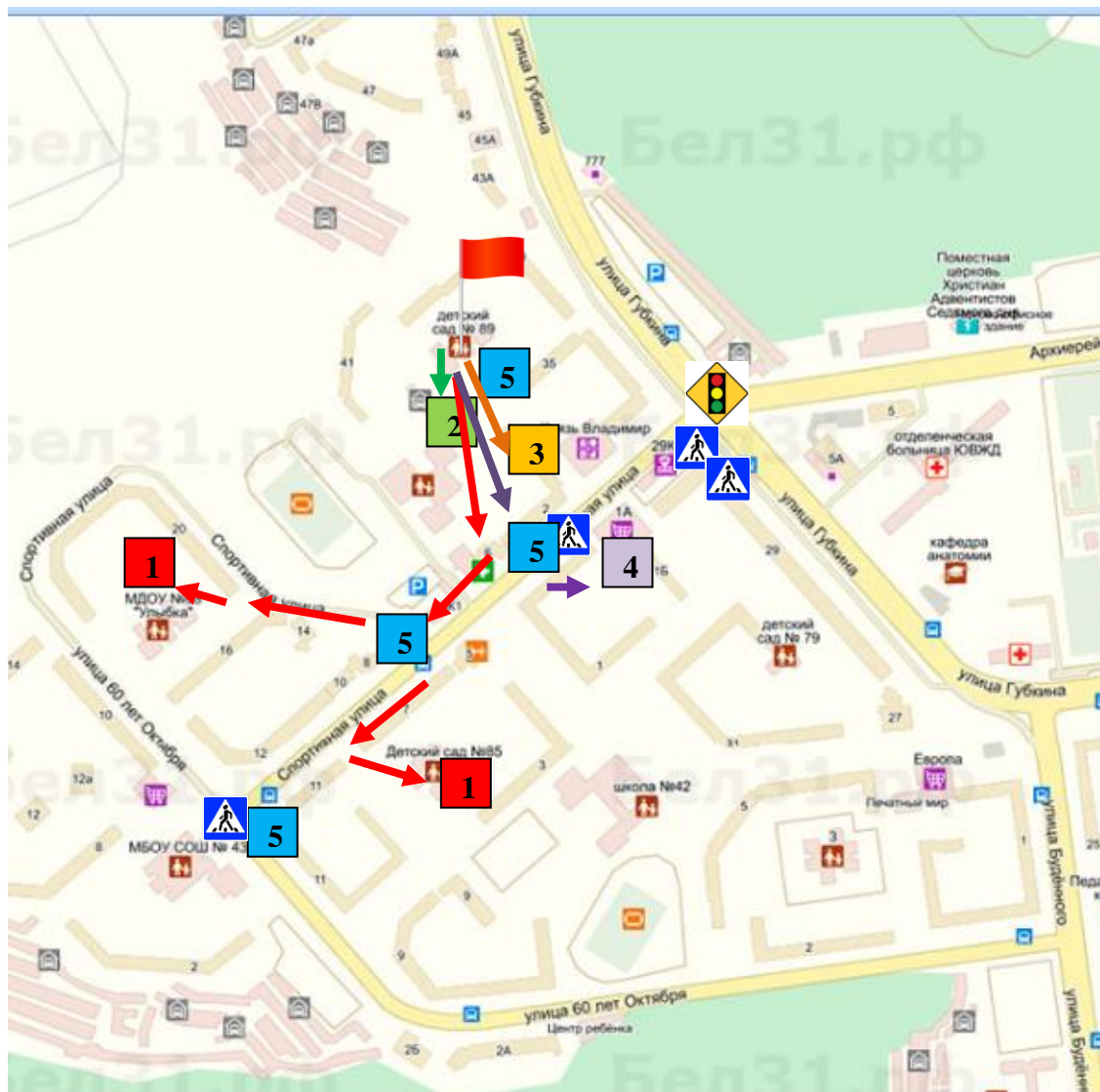
————▶ Пути движения транспортных

**Пути движения транспортных средств по территории образовательного учреждения к местам разгрузки/погрузки и рекомендуемые безопасные пути передвижения детей (воспитанников)**



-  Пути движения транспортных средств по территории МБДОУ д/с №89
-  Место посадки детей в автобус
-  Место погрузки/разгрузки на территории МБДОУ д/с № 89
-  Безопасные маршруты следования детей по территории МБДОУ д/с № 89

**Маршруты движения организованных групп детей (воспитанников) от образовательного учреждения к основным объектам инфраструктуры (основные маршруты следования детей дошкольной организации к социальным объектам, проведения конкурсов, экскурсий, целевых прогулок и др.)**



**Условные обозначения (предполагаемые безопасные пути следования детей к социальным объектам):**

- 1** – МБДОУ д/с № 88, МБДОУ д/с № 85;
- 2** – МБОУ СОШ № 46;
- 3** – Модельная детская библиотека-филиал №10;
- 4** – Супермаркеты;
- 5** – Пешеходные переходы, регулируемые и нерегулируемые пешеходные переходы, организация дорожного движения.